

# CONAE MG 2023

Plano Nacional  
de Educação

**DIA T**

**DIA DE TODAS AS  
TERRITORIAIS**

**28 DE OUTUBRO**

## CONAE MG 2023

Plano Nacional de Educação



Fórum Estadual  
Permanente de Educação  
de Minas Gerais  
**FEPEMG**



**FÓRUM NACIONAL  
DE EDUCAÇÃO**

**28.10**  
TERRITORIAL

**PARTICIPE!**

**Inscreva-se aqui!**



**9, 10 E 11.11**  
ESTADUAL

## **APRESENTAÇÃO**

A **Conferência Nacional Educação (Conae), edição 2024**, foi convocada em caráter extraordinário pela Presidência da República por meio do Decreto Presidencial nº 11.697/2023/2023 e será realizada de 28 a 30 de janeiro de 2024, em Brasília – DF. A Conferência é promovida pelo Ministério da Educação – MEC, organizada e realizada pelo Fórum Nacional de Educação – FNE.

Considerada um dos principais instrumentos de participação social da educação, a CONAE 2024 tem caráter deliberativo e apresentará um conjunto de propostas para subsidiar a discussão e a implementação do novo Plano Nacional de Educação (PNE) pela União, pelos estados, Distrito Federal e pelos municípios, no contexto da criação e implementação do Sistema Nacional de Educação (SNE), abrangendo especialmente a participação social, a cooperação federativa e o regime de colaboração.

O tema da conferência é justamente "Plano Nacional de Educação (2024-2034): política de Estado para a garantia da educação como direito humano, com justiça social e desenvolvimento socioambiental sustentável".

A etapa nacional da CONAE 2024 é antecedida pela realização de conferências estaduais, distrital, municipais e/ou intermunicipais.

Em Minas Gerais, essas etapas serão presididas pelo Fórum Estadual Permanente de Educação de Minas Gerais (FEPEMG) que já trabalha nos preparativos finais para iniciar o ciclo estadual da Conferência Nacional Extraordinária da Educação 2024 (Conae).

## **ATENÇÃO**

### **12 DE OUTUBRO É O PRAZO FINAL DE INSCRIÇÃO PARA A ETAPA TERRITORIAL**

*Contamos com a participação  
democrática, popular e cidadã  
de todas as pessoas!*

**Inscriva-se aqui!**




### CRONOGRAMA



<b>Inscrição para a Etapa Territorial</b>	<b>Preencher formulário até 12 de Outubro</b> <b>Clique e acesse</b> 
<b>Realizar Etapa Territorial = Dia T, Dia de Todas as Territoriais</b>	<b>28 de Outubro</b>
<b>Enviar Documento Referência aprovado no Dia T</b>	<b>31 de Outubro</b>
<b>Realizar Etapa Estadual</b>	<b>Dias 9, 10 e 11 de Novembro</b>
<b>Enviar relatório final para o FNE</b>	<b>Até 15 dias após a Etapa Estadual</b>



Preparamos um **passo a passo** para colaborar no planejamento e realização das etapas territoriais.

# 1. COMO AS CONFERÊNCIAS TERRITORIAIS FORAM ESTRUTURADAS?


MESORREGIÃO - CAMPO DAS VERTENTES	MICRORREGIÃO	MUNICÍPIO SEDE: SÃO JOÃO DEL-REI
<b>TERRITORIAL 01- Campo das Vertentes</b>  	<b>Lavras</b>	Carrancas
		Ijaci
		Ingaí
		Itumirim
		Itutinga
		Lavras
		Luminárias
		Nepomuceno
		Ribeirão Vermelho
	<b>São João Del-Rei</b>	Conceição da Barra de Minas
		Coronel Xavier Chaves
		Dores de Campos
		Lagoa Dourada
		Madre de Deus de Minas
		Nazareno
Piedade do Rio Grande		
Prados		
Resende Costa		
Ritápolis		
<b>Barbacena</b>	Santa Cruz de Minas	
	Santana do Garambéu	
	São João del-Rei	
	São Tiago	
	Tiradentes	
	Alfredo Vasconcelos	
	Antônio Carlos	
	Barbacena	
	Barroso	
	Capela Nova	
	Caranaíba	
Carandaí		
Desterro do Melo		
Ibertioga		
Ressaquinha		
Santa Bárbara do Tugúrio		
Senhora dos Remédios		
MESORREGIÃO - CENTRAL MINEIRA	MICRORREGIÃO	MUNICÍPIO SEDE/ SEDE/Formato VIRTUAL
<b>TERRITORIAL 02- Central Mineira</b>	<b>Três Marias</b>	Abaeté
		Biquinhas
		Cedro do Abaeté
		Morada Nova de Minas
		Paineiras
		Pompéu
		Três Marias
	<b>Curvelo</b>	Augusto de Lima
		Buenópolis

		Corinto Curvelo Felixlândia Inimutaba Joaquim Felício Monjolos Morro da Garça Presidente Juscelino Santo Hipólito
	<b>Bom Despacho</b>	Araújos Bom Despacho Dores do Indaiá Estrela do Indaiá Japaraíba Lagoa da Prata Leandro Ferreira Luz Martinho Campos Moema Quartel Geral Serra da Saudade
<b>MESORREGIÃO - METROPOLITANA DE BELO HORIZONTE</b>	<b>MICRORREGIÃO</b>	<b>MUNICÍPIO SEDE/ FORMATO: VIRTUAL</b>
<b>TERRITORIAL 03- Metropolitana de Belo Horizonte</b> 	<b>Sete Lagoas</b>	Araçai Baldim Cachoeira da Prata Caetanópolis Capim Branco Cordisburgo Fortuna de Minas Funilândia Inhaúma Jabuticatubas Jequitibá Maravilhas Matozinhos Papagaios Paraopeba Pequi Prudente de Moraes Santana de Pirapama Santana do Riacho Sete Lagoas
	<b>Conceição do Mato Dentro</b>	Alvorada de Minas Conceição do Mato Dentro Congonhas do Norte Dom Joaquim Itambé do Mato Dentro Morro do Pilar Passabém Rio Vermelho Santo Antônio do Itambé

		Santo Antônio do Rio Abaixo	
		São Sebastião do Rio Preto	
		Serra Azul de Minas	
		Serro	
	<b>Pará de Minas</b>	Florestal	
		Onça de Pitangui	
		Pará de Minas	
		Pitangui	
		São José da Varginha	
	<b>Belo Horizonte</b>	<b>ÚNICA CIDADE QUE FARÁ A ETAPA MUNICIPAL</b>	
		<b>FORMATO DEFINIDO:</b>	
		<b>VIRTUAL</b>	
	<b>Região metropolitana</b>	Betim	
		Brumadinho	
		Caeté	
		Confins	
		Contagem	
		Esmeraldas	
		Ibirité	
		Igarapé	
		Juatuba	
		Lagoa Santa	
		Mário Campos	
		Mateus Leme	
		Nova Lima	
		Pedro Leopoldo	
		Raposos	
		Ribeirão das Neves	
		Rio Acima	
	Sabará		
	Santa Luzia		
	São Joaquim de Bicas		
	São José da Lapa		
	Sarzedo		
	Vespasiano		
<b>Itabira</b>	Alvinópolis		
	Barão de Cocais		
	Bela Vista de Minas		
	Bom Jesus do Amparo		
	Catas Altas		
	Dionísio		
	Ferros		
	Itabira		
	João Monlevade		
	Nova Era		
	Nova União		
	Rio Piracicaba		
	Santa Bárbara		
	Santa Maria de Itabira		

		São Domingos do Prata	
		São Gonçalo do Rio Abaixo	
		São José do Goiabal	
		Taquaraçu de Minas	
	<b>Itaguara</b>	Belo Vale	
		Bonfim	
		Crucilândia	
		Itaguara	
		Itatiaiuçu	
		Jeceaba	
		Moeda	
		Piedade dos Gerais	
		Rio Manso	
	<b>Ouro Preto</b>	Diogo de Vasconcelos	
	Itabirito		
	Mariana		
	Ouro Preto		
<b>Conselheiro Lafaiete</b>	Casa Grande		
	Catas Altas da Noruega		
	Congonhas		
	Conselheiro Lafaiete		
	Cristiano Otôni		
	Desterro de Entre-Rios		
	Entre-Rios de Minas		
	Itaverava		
	Ouro Branco		
	Queluzito		
	Santana dos Montes		
	São Brás do Suaçuí		
<b>MESORREGIÃO - NOROESTE DE MINAS</b>	<b>MICRORREGIÃO</b>	<b>MUNICÍPIOS - MUNICÍPIO SEDE: PARACATU</b>	
<b>TERRITORIAL 04-NOROESTE DE MINAS</b>			
			
		<b>Unai</b>	Arinos
			Bonfinópolis de Minas
			Buritit
			Cabeceira Grande
			Dom Bosco
			Formoso
			Natalândia
			Unai
			Uruana de Minas
		<b>Paracatu</b>	Brasilândia de Minas
			Guarda-Mor
			João Pinheiro
			Lagamar
	Lagoa Grande		
	Paracatu		
	Presidente Olegário		
	São Gonçalo do Abaeté		
	Varjão de Minas		
	Vazante		



MESORREGIÃO - NORTE DE MINAS	MICRORREGIÃO	MUNICÍPIO SEDE: MONTES CLAROS
<p><b>TERRITORIAL 05 - Norte de Minas</b></p> 	<b>Januária</b>	Bonito de Minas
		Chapada Gaúcha
		Cônego Marinho
		Icaraí de Minas
		Itacarambi
		Januária
		Juvenília
		Manga
		Matias Cardoso
		Miravânia
		Montalvânia
		Pedras de Maria da Cruz
		Pintópolis
		São Francisco
	São João das Missões	
	Urucuia	
	<b>Janaúba</b>	Catuti
		Espinosa
		Gameleiras
		Jaíba
		Janaúba
		Mamonas
		Mato Verde
		Monte Azul
		Nova Porteirinha
		Pai Pedro
		Porteirinha
		Riacho dos Machados
		Serranópolis de Minas
		<b>Salinas</b>
	Berizal	
	Curral de Dentro	
	Divisa Alegre	
	Fruta de Leite	
	Indaiabira	
	Montezuma	
	Ninheira	
	Novorizonte	
	Rio Pardo de Minas	
	Rubelita	
Salinas		
Santa Cruz de Salinas		
Santo Antônio do Retiro		
São João do Paraíso		
Taiobeiras		
Vargem Grande do Rio Pardo		
<b>Pirapora</b>	Buritizeiro	
	Ibiaí	
	Jequitaiá	
	Lagoa dos Patos	

		Lassance	
		Pirapora	
		Riachinho	
		Santa Fé de Minas	
		São Romão	
		Várzea da Palma	
		<b>Montes Claros</b>	Brasília de Minas
			Campo Azul
			Capitão Enéias
			Claro dos Poções
			Coração de Jesus
			Francisco Sá
			Glaucilândia
			Ibiracatu
			Japonvar
			Juramento
			Lontra
			Luislândia
			Mirabela
			Montes Claros
			Patis
			Ponto Chique
			São João da Lagoa
			São João da Ponte
			São João do Pacuí
			Ubaí
			Varzelândia
			Verdelândia
		<b>Grão-Mogol Microrregião</b>	Botumirim
		<b>Grão-Mogol</b>	Cristália
			Grão-Mogol
			Itacambira
			Josenópolis
		Padre Carvalho	
	<b>Bocaiúva</b>	Bocaiúva	
		Engenheiro Navarro	
		Francisco Dumont	
		Guaraciama	
		Olhos-d'Água	
<b>MESORREGIÃO - OESTE DE MINAS</b>	<b>MICRORREGIÃO</b>	<b>MUNICÍPIO SEDE: DIVINÓPOLIS</b>	
<b>TERRITORIAL 06 - Oeste de Minas</b>	<b>Pium-í</b>	Bambuí	
		Córrego Danta	
		Doresópolis	
		Iguatama	
		Medeiros	
		Pium-í	
		São Roque de Minas	
		Tapiraí	
		Vargem Bonita	




	<b>MESORREGIÃO - SUL / SUDOESTE DE MINAS</b>	<b>MICRORREGIÃO</b>	<b>Divinópolis</b>	Carmo do Cajuru
				Cláudio
				Conceição do Pará
				Divinópolis
				Igaratinga
				Itaúna
				Nova Serrana
				Perdigão
				Santo Antônio do Monte
				São Gonçalo do Pará
				São Sebastião do Oeste
			<b>Formiga</b>	Arcos
				Camacho
				Córrego Fundo
				Formiga
	Itapeçerica			
	Pains			
	Pedra do Indaiá			
	Pimenta			
<b>Campo Belo</b>	Aguanil			
	Campo Belo			
	Cana Verde			
	Candeias			
	Cristais			
	Perdões			
	Santana do Jacaré			
<b>Oliveira</b>	Bom Sucesso			
	Carmo da Mata			
	Carmópolis de Minas			
	Ibituruna			
	Oliveira			
	Passa-Tempo			
	Piracema			
	Santo Antônio do Amparo			
	São Francisco de Paula			
		<b>MUNICÍPIOS SEDES: SÃO LOURENÇO E SÃO SEBASTIÃO DO PARAÍSO</b>		
<b>TERRITORIAL 07-Sul / Sudoeste de Minas</b>	<b>MICRORREGIÃO</b>	<b>Passos</b>	Alpinópolis	
			Bom Jesus da Penha	
			Capetinga	
			Capitólio	
			Cássia	
			Claraval	
			Delfinópolis	
			Fortaleza de Minas	
			Ibiraci	
			Itaú de Minas	
			<b>Passos</b>	



	Pratápolis
	São João Batista do Glória
	São José da Barra
<b>São Sebastião do Paraíso</b>	Arceburgo
	Cabo Verde
	Guaranésia
	Guaxupé
	Itamoji
	Jacuí
	Juruaia
	Monte Belo
	Monte Santo de Minas
	Muzambinho
	Nova Resende
	São Pedro da União
	São Sebastião do Paraíso
	São Tomás de Aquino
<b>Alfenas</b>	Alfenas
	Alterosa
	Areado
	Carmo do Rio Claro
	Carvalhópolis
	Conceição da Aparecida
	Divisa Nova
	Fama
	Machado
	Paraguaçu
	Poço Fundo
	Serrania
<b>Varginha</b>	Boa Esperança
	Campanha
	Campo do Meio
	Campos Gerais
	Carmo da Cachoeira
	Coqueiral
	Elói Mendes
	Guapé
	Ilicínea
	Monsenhor Paulo
	Santana da Vargem
	São Bento Abade
	São Tomé das Letras
	Três Corações
	Três Pontas
	Varginha
<b>Poços de Caldas</b>	Albertina
	Andradas
	Bandeira do Sul
	Botelhos
	Caldas
	Campestre
	Ibitiúra de Minas
	Inconfidentes
	Jacutinga

		Monte Sião
		Ouro Fino
		Poços de Caldas
		Santa Rita de Caldas
<b>Pouso Alegre</b>	Bom Repouso	
	Borda da Mata	
	Bueno Brandão	
	Camanducaia	
	Cambuí	
	Congonhal	
	Córrego do Bom Jesus	
	Espírito Santo do Dourado	
	Estiva	
	Extrema	
	Gonçalves	
	Ipuiúna	
	Itapeva	
	Munhoz	
	Pouso Alegre	
	Sapucaí-Mirim	
	Senador Amaral	
	Senador José Bento	
	Tocos do Moji	
	Toledo	
<b>Santa Rita do Sapucaí</b>	Cachoeira de Minas	
	Careaçu	
	Conceição das Pedras	
	Conceição dos Ouros	
	Cordislândia	
	Heliadora	
	Natércia	
	Pedralva	
	Santa Rita do Sapucaí	
	São Gonçalo do Sapucaí	
	São João da Mata	
	São José do Alegre	
	São Sebastião da Bela Vista	
	Silvianópolis	
Turvolândia		
<b>São Lourenço</b>	Alagoa	
	Baependi	
	Cambuquira	
	Carmo de Minas	
	Caxambu	
	Conceição do Rio Verde	
	Itamonte	
	Itanhandu	
	Jesuânia	
	Lambari	
	Olímpio Noronha	
	Passa-Quatro	
	Pouso Alto	
	São Lourenço	
São Sebastião do Rio Verde		



	<b>Andrelândia</b>	Soledade de Minas
		Aiuruoca
		Andrelândia
		Arantina
		Bocaina de Minas
		Bom Jardim de Minas
		Carvalhos
		Cruzília
		Liberdade
		Minduri
		Passa-Vinte
		São Vicente de Minas
		Seritinga
	Serranos	
	<b>Itajubá</b>	Brasópolis
		Consolação
		Cristina
		Delfim Moreira
		Dom Viçoso
		Itajubá
Maria da Fé		
Marmelópolis		
Paraisópolis		
Piranguçu		
Piranguinho		
Venceslau Brás		
Virgínia		
<b>MESORREGIÃO - TRIÂNGULO MINEIRO / ALTO PARANAÍBA</b>	<b>MICRORREGIÃO</b>	<b>MUNICÍPIO SEDE/FORMATO UBERABA/ VIRTUAL</b>
<b>TERRITORIAL 08 -Triângulo Mineiro / Alto Paranaíba</b> 	<b>Ituiutaba</b>	Cachoeira Dourada
		Capinópolis
		Gurinhatã
		Ipiacu
		Ituiutaba
		Santa Vitória
	<b>Uberlândia</b>	Araguari
		Araporã
		Canápolis
		Cascalho Rico
		Centralina
		Indianópolis
		Monte Alegre de Minas
		Prata
		Tupaciguara
		Uberlândia
	<b>Patrocínio</b>	Abadia dos Dourados
		Coromandel
		Cruzeiro da Fortaleza
		Douradoquara
		Estrela do Sul
	Grupiara	

		Iraí de Minas	
		Monte Carmelo	
		Patrocínio	
		Romaria	
		Serra do Salitre	
		<b>Patos de Minas</b>	Arapuá
			Carmo do Paranaíba
			Guimarânia
			Lagoa Formosa
			Matutina
			Patos de Minas
			Rio Paranaíba
			Santa Rosa da Serra
			São Gotardo
			Tiros
		<b>Frutal</b>	Campina Verde
			Carneirinho
			Comendador Gomes
			Fronteira
			Frutal
			Itapajipe
			Iturama
			Limeira do Oeste
			Pirajuba
			Planura
			São Francisco de Sales
			União de Minas
		<b>Uberaba</b>	Água Comprida
			Campo Florido
			Conceição das Alagoas
			Conquista
			Delta
			Uberaba
			Veríssimo
		<b>Araxá</b>	Araxá
			Campos Altos
			Ibiá
			Nova Ponte
			Pedrinópolis
			Perdizes
			Pratinha
			Sacramento
		Santa Juliana	
		Tapira	
<b>MESORREGIÃO – JEQUITINHONHA</b>	<b>MICRORREGIÃO</b>	<b>MUNICÍPIO SEDE: DIAMANTINA</b>	
<b>TERRITORIAL 09 - Jequitinhonha</b>	<b>Diamantina</b>	Couto de Magalhães de Minas	
		Datas	
		Diamantina	
		Felício dos Santos	
		Gouveia	
		Presidente Kubitschek	



<p><b>MESORREGIÃO - VALE DO MUCURI</b></p>		São Gonçalo do Rio Preto
		Senador Modestino Gonçalves
	<b>Capelinha</b>	Angelândia
		Aricanduva
		Berilo
		Capelinha
		Carbonita
		Chapada do Norte
		Francisco Badaró
		Itamarandiba
		Jenipapo de Minas
		José Gonçalves de Minas
		Leme do Prado
		Minas Novas
		Turmalina
	Veredinha	
	<b>Araçuaí</b>	Araçuaí
		Caraií
		Coronel Murta
		Itinga
		Novo Cruzeiro
		Padre Paraíso
		Ponto dos Volantes
		Virgem da Lapa
	<b>Pedra Azul</b>	Cachoeira de Pajeú
		Comercinho
		Itaobim
		Medina
		Pedra Azul
	<b>Almenara</b>	Almenara
		Bandeira
		Divisópolis
		Felisburgo
		Jacinto
		Jequitinhonha
		Joáima
		Jordânia
		Mata Verde
		Monte Formoso
		Palmópolis
		Rio do Prado
		Rubim
Salto da Divisa		
Santa Maria do Salto		
Santo Antônio do Jacinto		
	<b>MICRORREGIÃO</b>	<b>MUNICÍPIO SEDE: TEÓFILO OTÔNÍ</b>
<b>TERRITORIAL 10 - Vale do Mucuri</b>	<b>Teófilo Otôni</b>	Ataléia
		Catuji
		Franciscópolis
		Frei Gaspar
		Itaipé



		Ladainha
		Malacacheta
		Novo Oriente de Minas
		Ouro Verde de Minas
		Pavão
		Poté
		Setubinha
		Teófilo Otôni
	<b>Nanuque</b>	Águas Formosas
		Bertópolis
		Carlos Chagas
		Crisólita
		Fronteira dos Vales
		Maxacalis
	Nanuque	
	Santa Helena de Minas	
	Serra dos Aimorés	
	Umburatiba	
<b>MESORREGIÃO - VALE DO RIO DOCE</b>	<b>MICRORREGIÃO</b>	<b>MUNICÍPIO SEDE: TIMÓTEO</b>
<p><b>TERRITORIAL 11- Vale do Rio Doce</b></p> 	<b>Guanhães</b>	Braúnas
		Carmésia
		Coluna
		Divinolândia de Minas
		Dores de Guanhães
		Gonzaga
		Guanhães
		Materlândia
		Paulistas
		Sabinópolis
		Santa Efigênia de Minas
		São João Evangelista
		Sardoá
		Senhora do Porto
	Virginópolis	
	<b>Peçanha</b>	Água Boa
		Cantagalo
		Frei Lagonegro
		José Raydan
		Peçanha
		Santa Maria do Suaçuí
		São José do Jacuri
		São Pedro do Suaçuí
	São Sebastião do Maranhão	
	<b>Governador Valadares</b>	Alpercata
		Campanário
		Capitão Andrade

		Coroaci	
		Divino das Laranjeiras	
		Engenheiro Caldas	
		Fernandes Tourinho	
		Frei Inocêncio	
		Galiléia	
		Governador Valadares	
		Itambacuri	
		Itanhomi	
		Jampruca	
		Marilac	
		Matias Lobato	
		Nacip Raydan	
		Nova Módica	
		Pescador	
		São Geraldo da Piedade	
		São Geraldo do Baixo	
		São José da Safira	
		São José do Divino	
		Sobralia	
		Tumiritinga	
		Virgolândia	
		<b>Mantena</b>	Central de Minas
			Itabirinha de Mantena
			Mantena
			Mendes Pimentel
			Nova Belém
			São Félix de Minas
			São João do Manteninha
		<b>Ipatinga</b>	Açucena
			Antônio Dias
			Belo Oriente
			Coronel Fabriciano
			Ipatinga
			Jaguaraçu
			Joanésia
			Marliéria
			Mesquita
			Naque
			Periquito
			Santana do Paraíso
			Timóteo
		<b>Caratinga</b>	Bom Jesus do Galho
		Bugre	
		Caratinga	
		Córrego Novo	
		Dom Cavati	
		Entre-Folhas	
		Iapu	
		Imbé de Minas	
		Inhapim	
		Ipaba	
		Piedade de Caratinga	
		Pingo-d'Água	

		Santa Rita de Minas
		São Domingos das Dores
		São João do Oriente
		São Sebastião do Anta
		Tarumirim
		Ubaporanga
		Vargem Alegre
	<b>Aimorés</b>	Aimorés
		Alvarenga
		Conceição de Ipanema
		Conselheiro Pena
		Cuparaque
		Goiabeira
		Ipanema
		Itueta
		Mutum
		Pocrane
		Resplendor
		Santa Rita do Itueto
		Taparuba
<b>MESORREGIÃO - ZONA DA MATA</b>	<b>MICRORREGIÃO</b>	<b>MUNICÍPIO SEDE/FORMATO VIÇOSA/VIRTUAL</b>
<b>TERRITORIAL 12- Zona da Mata</b>	<b>Ponte Nova</b>	Acaiaca
		Barra Longa
		Dom Silvério
		Guaraciaba
		Jequeri
		Oratórios
		Piedade de Ponte Nova
		Ponte Nova
		Raul Soares
		Rio Casca
		Rio Doce
		Santa Cruz do Escalvado
		Santo Antônio do Gramma
		São Pedro dos Ferros
		Sem-Peixe
		Sericita
		Urucânia
		Vermelho Novo
	<b>Manhuaçu</b>	Abre-Campo
		Alto Caparaó
		Alto Jequitibá
		Caparaó
		Caputira
		Chalé
		Durandé
		Lajinha
		Luisburgo
		Manhuaçu
		Manhumirim



		Martins Soares
		Matipó
		Pedra Bonita
		Reduto
		Santa Bárbara do Leste
		Santa Margarida
		Santana do Manhuaçu
		São João do Manhuaçu
		São José do Mantimento
		Simonésia
	<b>Viçosa</b>	Alto Rio Doce
		Amparo da Serra
		Araponga
		Brás Pires
		Cajuri
		Canaã
		Cipotânea
		Coimbra
		Ervália
		Lamim
		Paula Cândido
		Pedra do Anta
		Piranga
		Porto Firme
		Presidente Bernardes
		Rio Espera
		São Miguel do Anta
	Senhora de Oliveira	
	Teixeiras	
	Viçosa	
	<b>Muriaé</b>	Antônio Prado de Minas
		Barão do Monte Alto
		Caiana
		Carangola
		Divino
		Espera Feliz
		Eugenópolis
		Faria Lemos
		Fervedouro
		Miradouro
		Mirai
		Muriaé
Orizânia		
Patrocínio do Muriaé		
Pedra Dourada		
Rosário da Limeira		
São Francisco do Glória		
São Sebastião da Vargem Alegre		
Tombo		
Vieiras		
<b>Ubá</b>	Astolfo Dutra	
	Divinésia	
	Dores do Turvo	

		Guarani	
		Guidoval	
		Guiricema	
		Mercês	
		Piraúba	
		Rio Pomba	
		Rodeiro	
		São Geraldo	
		Senador Firmino	
		Silveirânia	
		Tabuleiro	
		Tocantins	
		Ubá	
		Visconde do Rio Branco	
		<b>Juiz de Fora</b>	Aracitaba
			Belmiro Braga
			Bias Fortes
			Bicas
			Chácara
			Chiador
			Coronel Pacheco
			Descoberto
			Ewbank da Câmara
			Goianá
			Guarará
			Juiz de Fora
			Lima Duarte
			Mar de Espanha
			Maripá de Minas
			Matias Barbosa
			Olaria
			Oliveira Fortes
			Paiva
		Pedro Teixeira	
		Pequeri	
		Piau	
		Rio Novo	
		Rio Preto	
		Rochedo de Minas	
		Santa Bárbara do Monte Verde	
		Santa Rita do Ibitipoca	
		Santa Rita do Jacutinga	
		Santana do Deserto	
		Santos Dumont	
		São João Nepomuceno	
		Senador Cortes	
		Simão Pereira	
	<b>Cataguases</b>	Além Paraíba	
		Argirita	
		Cataguases	
		Dona Eusébia	
		Estrela-d'Alva	
		Itamarati de Minas	

	Laranjal
	Leopoldina
	Palma
	Pirapetinga
	Recreio
	Santana de Cataguases
	Santo Antônio do Aventureiro
	Volta Grande

### 2. QUANTAS PESSOAS DELEGADAS PODERÃO SER ELEITAS EM CADA TERRITORIAL?

#### DISTRIBUIÇÃO DE VAGAS PARA ETAPA ESTADUAL DA CONAE EXTRAORDINÁRIA MG 2023 –

Por segmento e por categoria

Cada Territorial poderá eleger até **114 pessoas** delegadas, sendo:

**57** = 50% delas da Educação Básica (distribuídas por 9 categorias);  
**34** = 30% delas da Educação Superior (distribuídas por 7 categorias);  
**23** = 20% delas da Educação Profissional (distribuídas por 7 categorias).

#### EDUCAÇÃO BÁSICA

50% de 114 = 57 pessoas participantes

CATEGORIAS	TOTAL DE PESSOAS que poderão ser eleitas DELEGADAS para a Etapa Estadual
1. Gestoras Estaduais	06
2. Trabalhadoras da Educação Básica Pública	13
3. Secretárias Municipais de Educação	09
4. Gestoras da Educação Básica Privada e Comunitária	03
5. Trabalhadoras da Educação Básica Privada	06
6. Conselheiras Estaduais de Educação	03
7. Conselheiras Municipais de Educação	05
8. Estudantes	06
9. Famílias	06
<b>TOTAL</b>	<b>57</b>

### EDUCAÇÃO SUPERIOR

30% de 114 = 34 Pessoas Participantes

CATEGORIAS	TOTAL DE PESSOAS que poderão ser eleitas DELEGADAS para a Etapa Estadual
1. Gestoras de Instituições Federais de Educação Superior	02
2. Gestoras Estaduais e Municipais de Estabelecimentos de Educação Superior	03
3. Gestoras da Educação Superior Privada e Comunitária	03
4. Trabalhadoras da Educação Superior Privada	08
5. Funcionárias Técnico-Administrativo da Educação Superior Pública	04
6. Docentes da Educação Superior Pública	04
7. Estudantes	10
<b>TOTAL</b>	<b>34</b>



### EDUCAÇÃO PROFISSIONAL e TECNOLÓGICA

20% de 114 = 23 Pessoas Participantes

CATEGORIAS	TOTAL DE PESSOAS que poderão ser eleitas DELEGADAS para a Etapa Estadual
1. Gestoras Estaduais e Municipais da Educação Profissional	03
2. Gestoras de Estabelecimentos Federais da Educação Profissional	02
3. Gestoras da Educação Profissional Privada e Comunitária	03
4. Trabalhadoras da Educação Profissional Privada	03
5. Trabalhadoras da Educação Profissional Pública	05
6. Conselheiras Estaduais de Educação da Educação Profissional	02
7. Estudantes	05
<b>TOTAL</b>	<b>23</b>



### **3. QUEM ORGANIZA AS CONFERÊNCIAS TERRITORIAIS DE EDUCAÇÃO?**

Em sua Etapa Territorial, a CONAE MG 2023 será organizada e coordenada por uma Comissão Local, composta por um representante de cada uma das seguintes instâncias: Poder Público; FEPEMG; Superintendências Regionais de Ensino (SRE) da SEE-MG; Coordenadorias Regionais da União dos Dirigentes Municipais de Educação (UNDIME); Conselhos Municipais de Educação; Fóruns Municipais de Educação; CECTALMG; Trabalhadores em Educação; Famílias e Estudantes do Município, que sediará esta Etapa da Conferência.

Conforme aprovado pelo pleno do FEPEMG a distribuição dos municípios nas Territoriais se dará de acordo com as condições objetivas das representações deste Fórum para agrupá-los e assumir efetivamente a garantia da participação democrática, popular e cidadã.

### **4. O QUE É NECESSÁRIO PARA ORGANIZAR AS CONFERÊNCIAS TERRITORIAIS?**

Entre as atribuições do **Fórum Estadual Permanente de Educação de Minas Gerais (FEPEMG)** temos:

**VI - Oferecer suporte técnico aos municípios mineiros para a organização de seus fóruns e de suas Conferências de educação; VII – Zelar para que os fóruns e as conferências de educação dos municípios mineiros estejam articuladas às Conferências Nacional e Estadual de Educação e VIII – Planejar e coordenar a realização de conferências estaduais de educação em Minas Gerais, bem como divulgar as suas deliberações;**

Para tanto, o FEPEMG, em conformidade com as orientações emanadas do FNE, disponibiliza documentos que servem de base para orientar a realização das conferências Territoriais e Estadual.

**ACESSE AQUI!**



- **REGIMENTO INTERNO DA CONAE MG 2023**
- **ORGANIZAÇÃO DAS TERRITORIAIS EM MG**



## **5. QUAL É O PÚBLICO-ALVO DAS TERRITORIAIS?**

Os interessados em participar dos debates sobre a educação do município, estado e do país.

Estudantes, crianças e adolescentes, gestores e gestoras de educação, familiares, comunidade escolar, professores(as), trabalhadores(as) da educação, integrantes de Conselho Escolar, Conselho de Educação, Conselho de Alimentação e transporte, movimentos sociais, sindicatos etc.

***Deve-se buscar a mais ampla participação popular.***





## 6. QUANDO AS CONFERÊNCIAS TERRITORIAIS DEVEM ACONTECER?

Como forma de garantir uma maior representatividade e abrangência das conferências, respeitando as especificidades regionais e as demandas locais, o **FEPENMG** deliberou pela realização do **Dia T – Dia de Todas as Territoriais**, no dia 28 de outubro de 2023.


### 7. COMO FAZER A DIVULGAÇÃO?

#### **Quanto mais divulgação, melhor.**

Para potencializar essas ações, vale dividir as tarefas, para que cada pessoa da comissão responsável pela organização possa focar em diferentes meios e lugares para impulsionar a divulgação.

A Secretaria Municipal de Educação pode ficar responsável por divulgar nas creches, escolas e outros equipamentos públicos, além de fazer chamamentos pelo site da prefeitura.

Integrantes dos movimentos e universidades podem fazer o esforço de divulgar a conferência em seus grupos e-mail, redes sociais e locais de trabalho. Também vale fazer espalhar cartazes pela cidade, e utilizar as redes sociais e locais de televisão e rádio, pensando sempre em como atingir diferentes públicos.





### **8. QUAL É A METODOLOGIA E DINÂMICA DE REALIZAÇÃO DAS CONFERÊNCIAS?**

O processo de realização das Conferências, tanto as territoriais, como as estaduais, obedece a processos e rotinas. Respeitadas peculiaridades locais, a estrutura básica inclui:

**Credenciamento;**  
**Ato de abertura;**  
**Apresentações culturais;**  
**Plenária de aprovação do Regimento da Conferência;**  
**Colóquios;**  
**Reuniões setoriais;**  
**Plenárias de Eixo;**  
**Plenária Final e encerramento.**

Deve ser garantida acessibilidade às Pessoas Com Deficiência, conforme previsto em lei.

### **9. PARA QUEM DEVEM SER ENCAMINHADAS AS CONTRIBUIÇÕES AO DOCUMENTO REFERÊNCIA E A RELAÇÃO DE DELEGADOS PARA A ETAPA ESTADUAL?**

A Comissão Organizadora da Conferência territorial deve encaminhar as informações e as Atas de Eleição das pessoas delegadas eleitas na Etapa Territorial, com listas de nomes das titulares e suplentes, exclusivamente, pelo e-mail **ceemg.sistematizacao@gmail.com**





# CONAE MG 2023

Plano Nacional de Educação



Fórum Estadual  
Permanente de Educação  
de Minas Gerais  
**FEPEMG**



**FÓRUM NACIONAL  
DE EDUCAÇÃO**